Piano Paesaggistico

Ambito 9 Messina

REPUBBLICA ITALIANA

Regione Siciliana

Assessorato dei Beni Culturali
e dell'Identità Siciliana
Dipartimento dei Beni Culturali
e dell'Identità Siciliana

Soprintendenza per i Beni Culturali ed Ambientali di Messina

Progetto finanziato con
P.O.R. Sicilia 2000-2006 Misura 2.02 Azione C

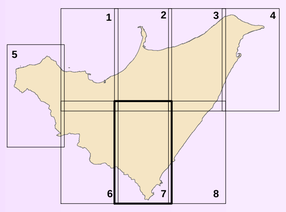

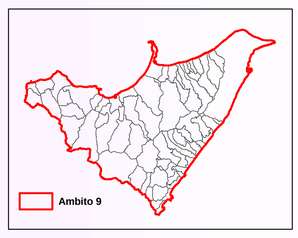

Piano Paesaggistico

Ambito 9 Messina

tavola **28.7**

Scala di stampa 1:25.000

Ambito regionale 9 ricadente nella provincia di Messina

Tavole di Piano

Regimi Normativi

DIPARTIMENTO DEI BENI CULTURALI E DELL'IDENTITA' SICILIANA
Il Dirigente Generale
Sergio Alessandro
SERVIZIO PIANIFICAZIONE PAESAGGISTICA
Il Dirigente Responsabile
arch. Venera Greco

SOPRINTENDENZA PER I BENI CULTURALI ED AMBIENTALI DI MESSINA

COORDINAMENTO TECNICO-SCIENTIFICO

arch. Mirella Vinci - Soprintendente per i Beni Culturali ed Ambientali
arch. Antonino Spanò Greco - Responsabile U.O.3 beni paesaggistici

CONTRIBUTI TECNICO SCIENTIFICI

Responsabile coordinamento dati — arch. Placido Leotta
Responsabile cartografia — dott. Massimo De Maria

CONSULENZA SCIENTIFICA

Sistema naturale
sottosistema abiotico — dott. prof. Giovanni Randazzo
sottosistema biotico — dott.ssa Concetta Bucca
aspetti botanici — dott.ssa Rosella Picone

Sistema antropico — arch. Emanuela Barbaro Poletti

Il Responsabile Unità Operativa 3
(arch. Antonino Spanò Greco)

Il Soprintendente
(arch. Mirella Vinci)

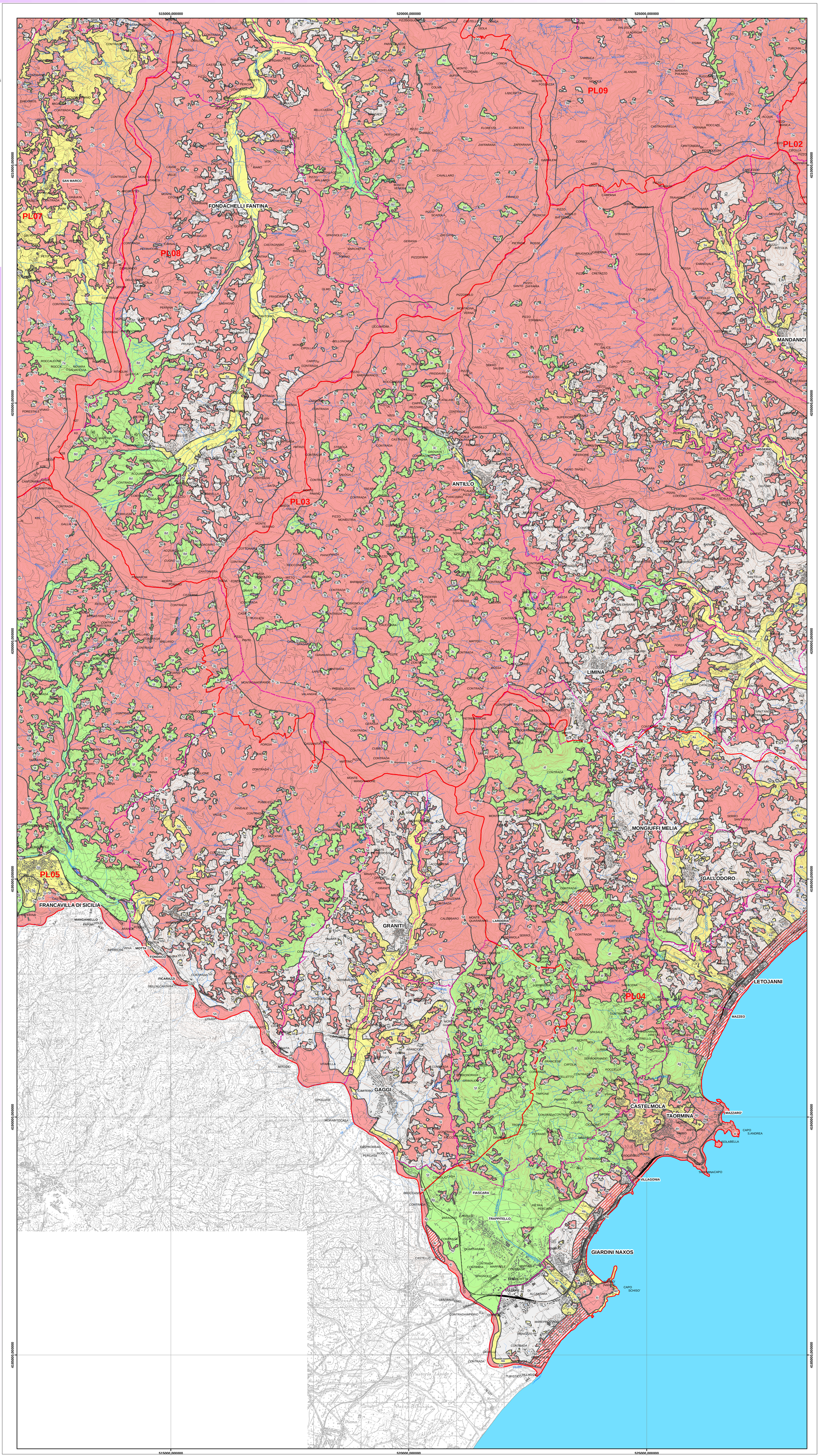

Legenda

Aree soggette a prescrizioni aventi diretta efficacia nei confronti di tutti i soggetti pubblici e privati

- Aree con livello di tutela 1 - art.20 delle N.d.A.
- Aree con livello di tutela 2 - art.20 delle N.d.A.
- Aree con livello di tutela 3 - art.20 delle N.d.A.
- Aree soggette a recupero - art.20 delle N.d.A.

Aree di indirizzo e conoscenza per la pianificazione territoriale urbanistica di livello regionale, provinciale e comunale e per tutti gli altri atti aventi carattere di programmazione sul territorio

- Aree di indirizzo - Titolo III, Paesaggi Locali delle N.d.A.

Contesti Paesaggistici

- Perimetro dei contesti
- 1a Contesto paesaggistico - Titolo III, Paesaggi Locali delle N.d.A.

Paesaggi Locali

Limiti comunali