Piano Paesaggistico

Ambito 9 Messina

REPUBBLICA ITALIANA

Regione Siciliana

Assessorato dei Beni Culturali
e dell'Identità Siciliana
Dipartimento dei Beni Culturali
e dell'Identità Siciliana

Soprintendenza per i Beni Culturali ed Ambientali di Messina

Progetto finanziato con
P.O.R. Sicilia 2000-2006 Misura 2.02 Azione C

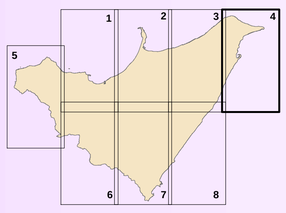

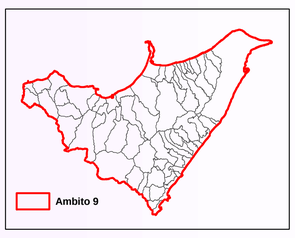

Piano Paesaggistico

Ambito 9 Messina

tavola **27.4**

Scala di stampa 1:25.000

Ambito regionale 9 ricadente nella provincia di Messina

Tavole di Piano

Beni Paesaggistici

DIPARTIMENTO DEI BENI CULTURALI E DELL'IDENTITA' SICILIANA
Il Dirigente Generale
Sergio Alessandro
SERVIZIO PIANIFICAZIONE PAESAGGISTICA
Il Dirigente Responsabile
arch. Venera Greco

SOPRINTENDENZA PER I BENI CULTURALI ED AMBIENTALI DI MESSINA

COORDINAMENTO TECNICO-SCIENTIFICO

arch. Mirella Vinci - Soprintendente per i Beni Culturali ed Ambientali
arch. Antonino Spanò Greco - Responsabile U.O.3 beni paesaggistici

CONTRIBUTI TECNICO SCIENTIFICI

Responsabile coordinamento dati — arch. Placido Leotta
Responsabile cartografia — dott. Massimo De Maria

CONSULENZA SCIENTIFICA

Sistema naturale
sottosistema abiotico — dott. prof. Giovanni Randazzo
sottosistema biotico — dott.ssa Concetta Bucca
aspetti botanici — dott.ssa Rosella Picone

Sistema antropico — arch. Emanuela Barbaro Poletti

Il Responsabile Unità Operativa 3
(arch. Antonino Spanò Greco)

Il Soprintendente
(arch. Mirella Vinci)

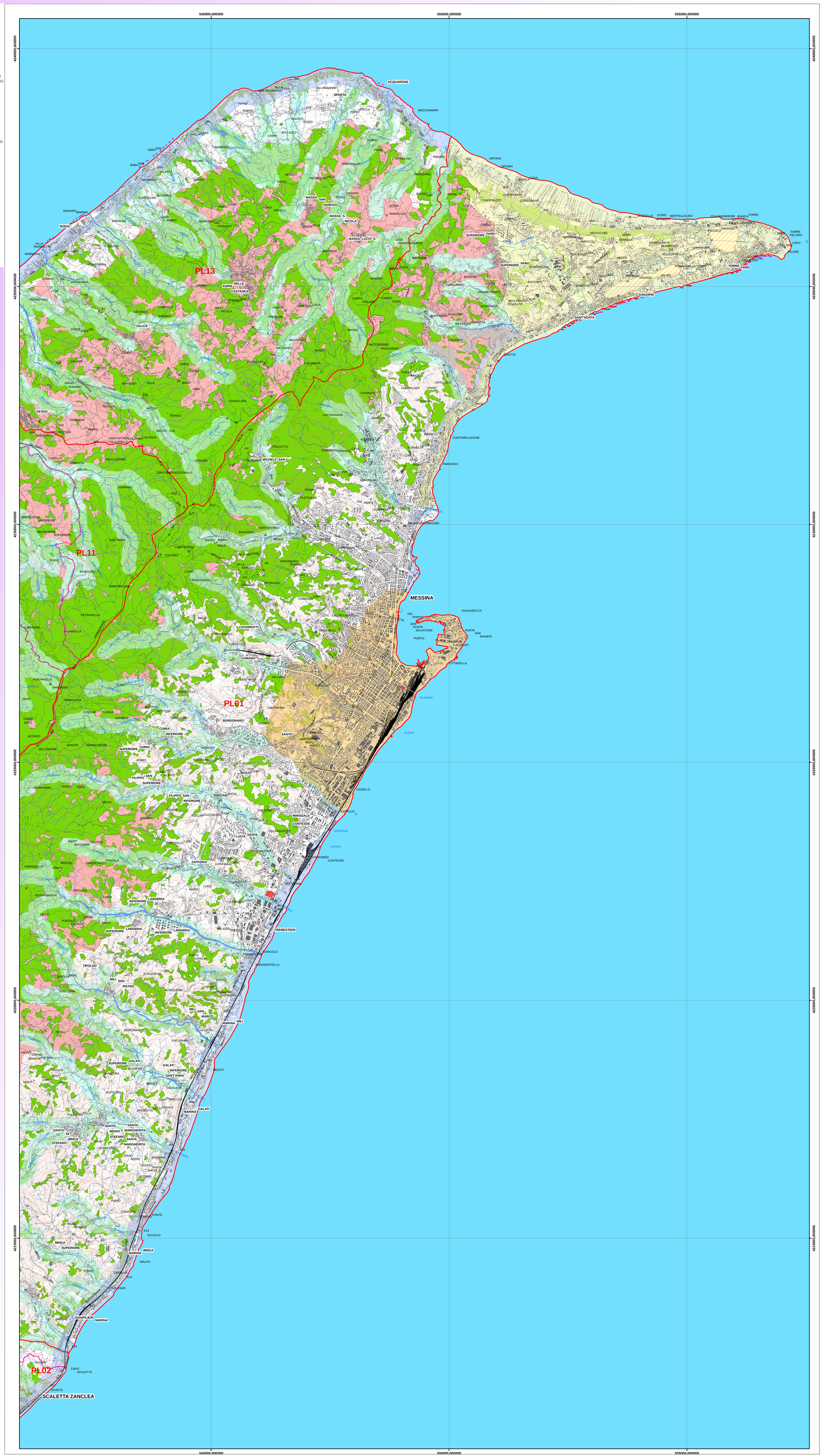

Legenda

Vincoli Archeologici art.10 D.lgs. 42/2004 (ex1089/39)

D.lgs. 42/2004 e s.m.i., art.134, lett. a)

Immobili ed aree di notevole interesse pubblico sottoposte a vincolo paesaggistico ex art. 136, D.lgs. 42/2004 e s.m.i.

D.lgs. 42/2004 e s.m.i., art.134, lett. b) - aree di cui all'art. 142

Territori costieri compresi entro i 300 m. dalla battigia - comma 1, lett.a)

Territori contermini ai laghi compresi in una fascia di 300 m. dalla battigia - comma 1, lett. b)

Fiumi, torrenti e corsi d'acqua e relative sponde per una fascia di 150 m. - comma 1, lett. c)

Zone al di sopra i 1200 metri di altitudine - comma 1, lett. d)

Aree protette (Riserve) - comma 1, lett. f)

Territori ricoperti da boschi o sottoposti a vincolo di rimboschimento - comma 1, lett. g)

Aree e siti di interesse archeologico - comma 1, lett. m)

D.lgs. 42/2004 e s.m.i., art.134, lett. c)

Ulteriori immobili ed aree specificatamente individuati a termini dell'art.136 e sottoposti a tutela dal Piano Paesaggistico

Paesaggi Locali

Limiti comunali